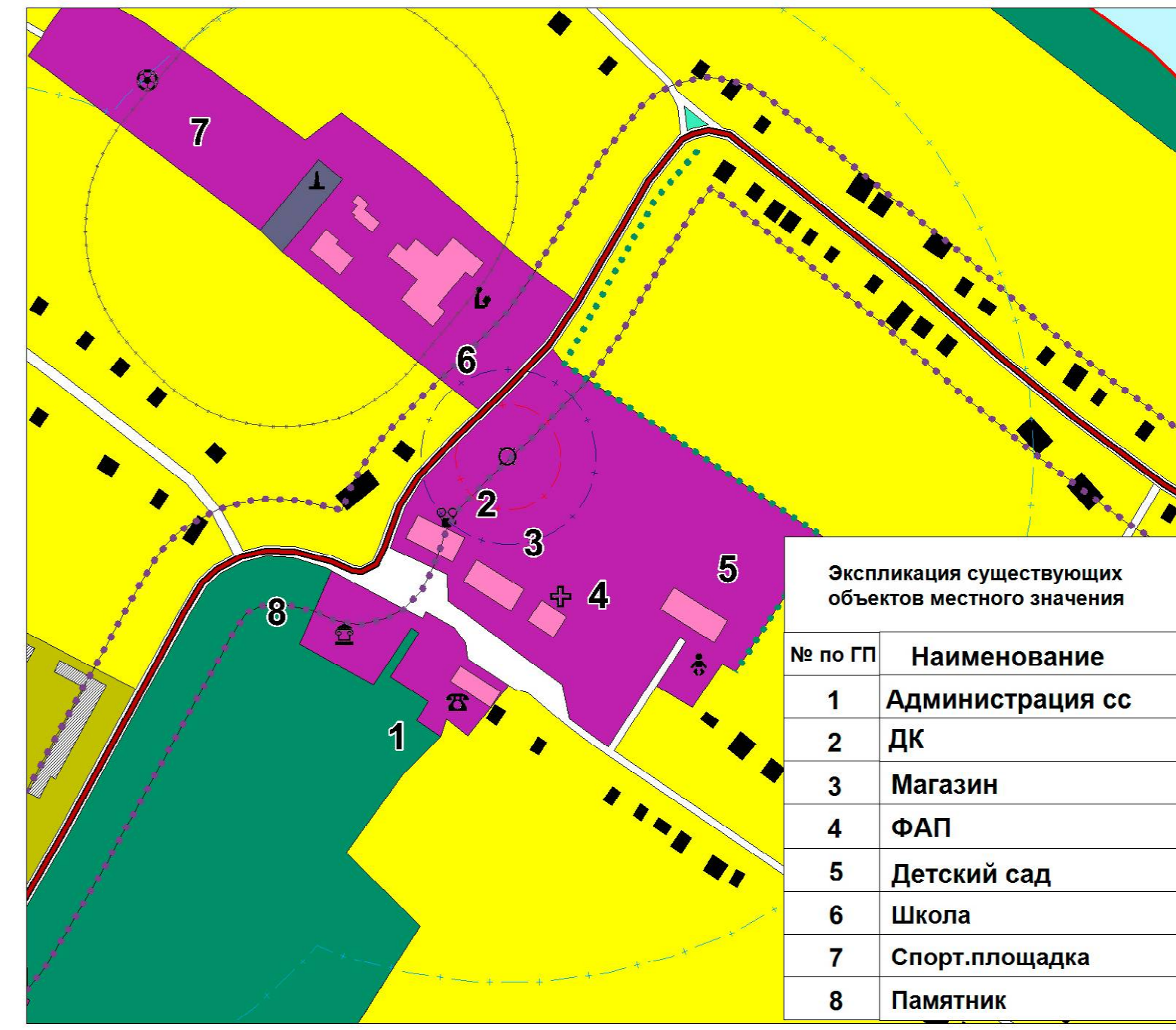


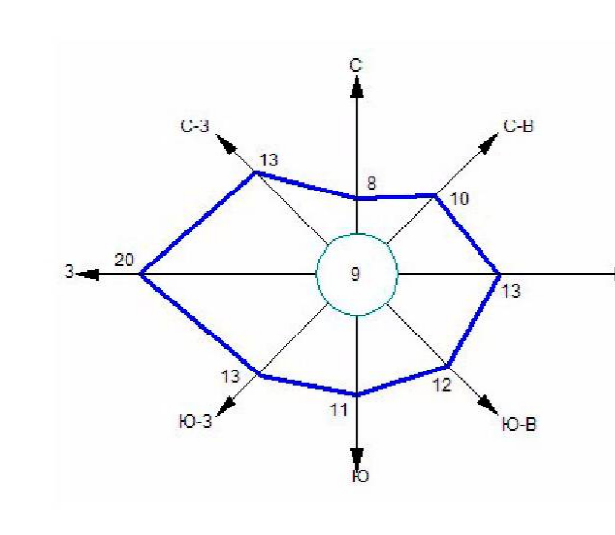


Курская область Глушковский район
Кобыльский сельсовет
ГЕНЕРАЛЬНЫЙ ПЛАН
Карта объектов транспортной и инженерной инфраструктуры и инженерного благоустройства территории муниципального образования

УТВЕРЖДЕН
решением Собрания депутатов
Кобыльского сельсовета
Глушковского района Курской области
от 2019 года №



Фрагмент - с.Кобылки (масштаб 1:5000)

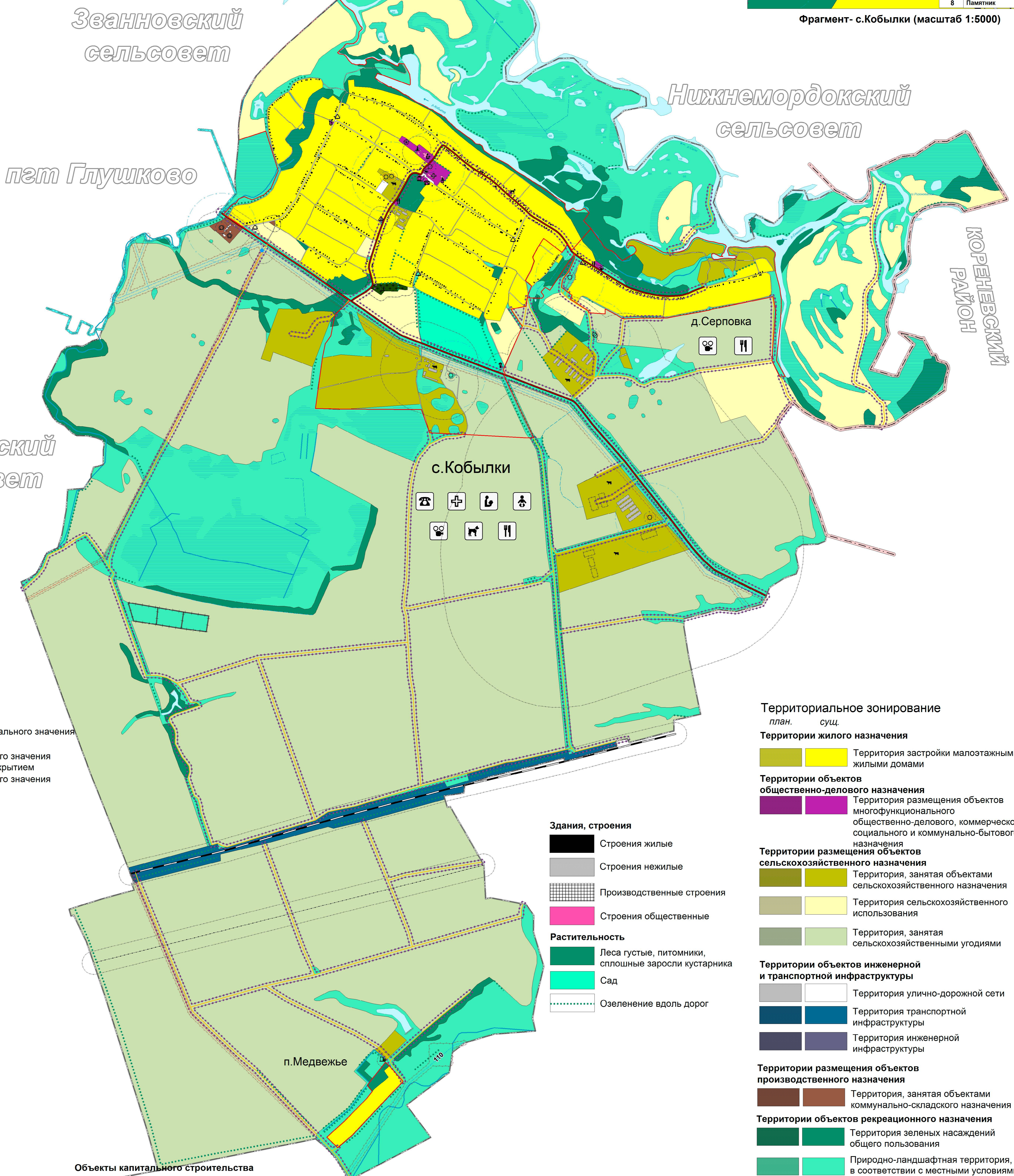


Среднегодовая повторяемость направления ветра
Штиль

- Ограничения использования территории**
- Зона охраны источников питьевого водоснабжения 1-го пояса
 - Зона охраны источников питьевого водоснабжения 2-го пояса
 - Зона охраны источников питьевого водоснабжения 3-го пояса
 - Граница санитарно-защитных зон
 - Охранная зона автомобильных дорог (Придорожная полоса)
 - Граница санитарного разрыва (санитарная полоса отчуждения)

- УСЛОВНЫЕ ОБОЗНАЧЕНИЯ**
- Границы:
- Граница района
 - Граница городского поселения
 - Граница сельсовета
 - Граница населенного пункта
- ОКС внешнего автомобильного транспорта:
- Автомобильная дорога регионального значения с асфальтным покрытием
 - Автомобильная дорога местного значения с асфальтным и грунтовым покрытием
 - Автомобильная дорога местного значения с грунтовым покрытием
- ОКС железнодорожного транспорта:
- Железная дорога прочая электрифицированная
- Объекты улично-дорожной сети населенного пункта:
- Улицы, дороги
 - Проезды
- ОКС транспортных сооружений:
- Мост
 - Трубы водопропускные
- ОКС гидротехнических сооружений:
- Плотина
 - Дамба
- Поверхностные водные объекты:
- Река, ручей
 - Пруды, озера
 - Болото, заболоченность
- ОКС инженерной инфраструктуры:
- ЛЭП 110 кВ
 - ЛЭП 35 кВ
 - Магистральный газопровод

- Объекты капитального строительства:
- Администрация (сельсовет)
 - Дом культуры
 - ФАП
 - Школа
 - Детский сад
 - Вет.лечебница
 - Спорт.площадка



Званновский сельсовет

Нижнемордокский сельсовет

п/эт Глушково

Званновский сельсовет

с.Кобылки

д.Серповка

КОРЕНЕВСКИЙ РАЙОН

Кульбакинский сельсовет

- Объекты торговли, общественного питания:
- Сельскохозяйственного назначения
 - Объект, связанный с производственной деятельностью
- Объекты культурного наследия:
- Памятники

- Территориальное зонирование**
- Территории жилого назначения:
- Территория застройки малоэтажными жилыми домами
- Территории объектов общественно-делового назначения:
- Территория размещения объектов многофункционального общественно-делового, коммерческого, социального и коммунально-бытового назначения
- Территории размещения объектов сельскохозяйственного назначения:
- Территория, занятая объектами сельскохозяйственного назначения
 - Территория сельскохозяйственного использования
 - Территория, занятая сельскохозяйственными угодьями
- Территории объектов инженерной и транспортной инфраструктуры:
- Территория улично-дорожной сети
 - Территория транспортной инфраструктуры
 - Территория инженерной инфраструктуры
- Территории размещения объектов производственного назначения:
- Территория, занятая объектами коммунально-складского назначения
- Территории объектов рекреационного назначения:
- Территория зеленых насаждений общего пользования
 - Природно-ландшафтная территория, в соответствии с местными условиями (территория общего пользования)
- Территории объектов специального назначения:
- Территория кладбищ

(ОТПЕЧАТАНА В МАСШТАБЕ В 1 CM : 650 M)

Муниципальный контракт			
Генеральный план муниципального образования "Кобыльский сельсовет" Глушковского района Курской области			
Имя	Подп.	Дата	Лист
Рук. проекта	Воробьев А.А.		6
Топограф	Романская Е.А.		7
И.П. Воробьев А.А.			